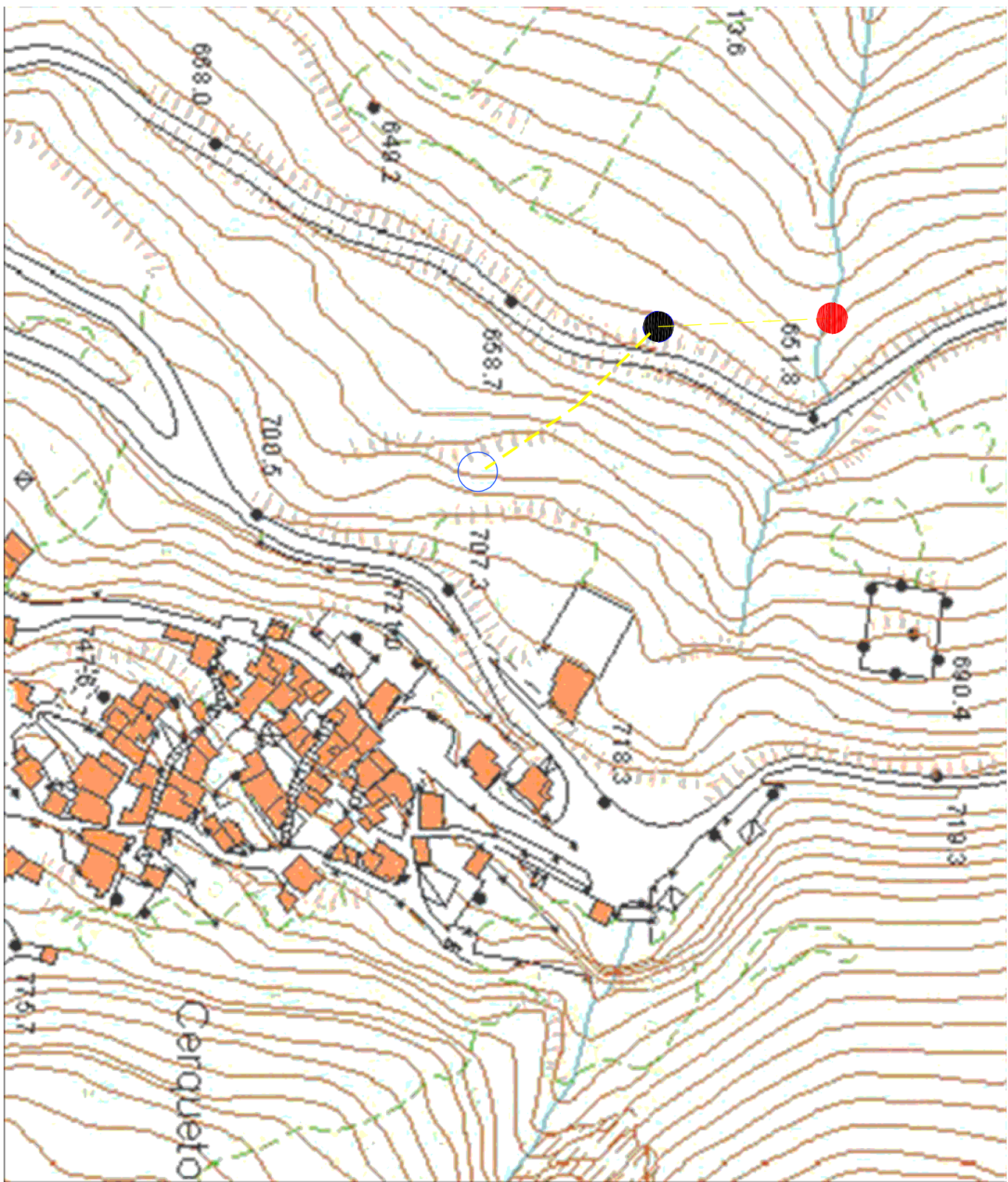


LEGENDA OPERE DA REALIZZARE:

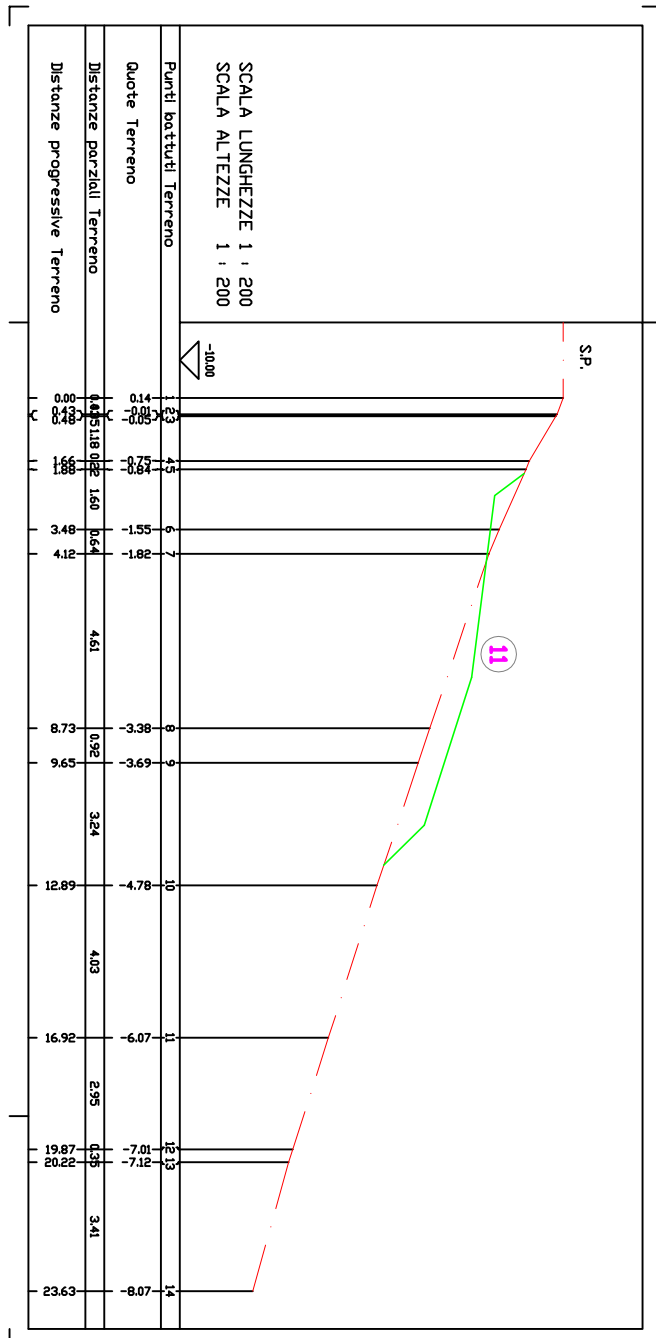
- NUOVO IMPIANTO DI DEPURAZIONE
- RACCORDO RETE FOGNANTE TRA VECCHIO E NUOVO IMPIANTO
- IMPIANTO DI DEPURAZIONE ESISTENTE
- PUNTO DI UBICAZIONE DELLO SCARICO



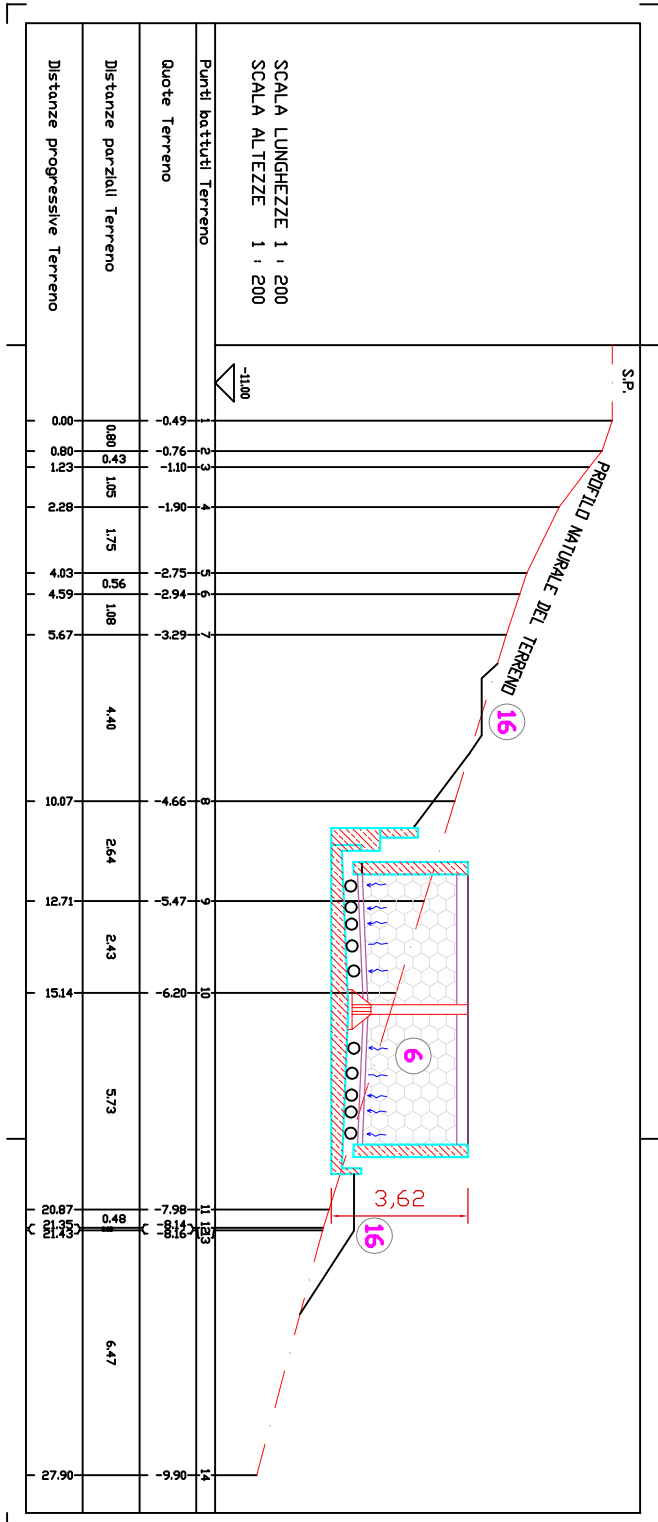
PLANIMETRIA CATASTALE CON CURVE DI LIVELLO rapp. 1:2000



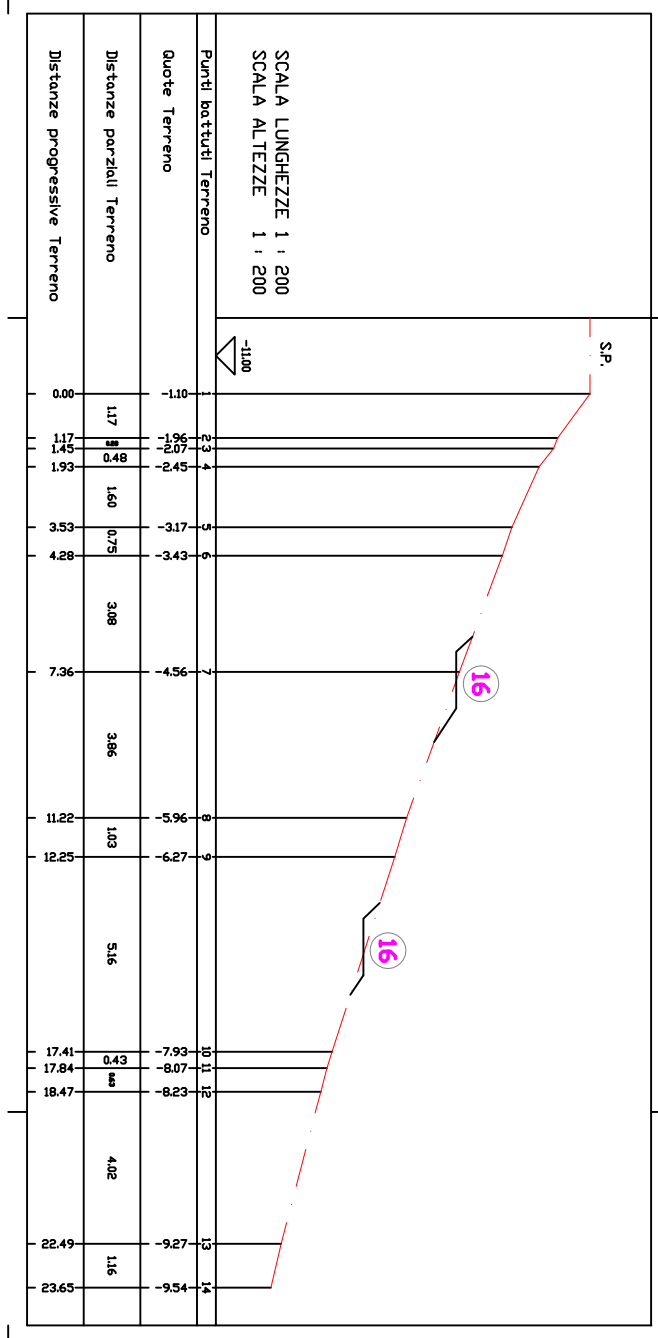
PLANIMETRIA A CURVE DI LIVELLO rapp. 1:2000



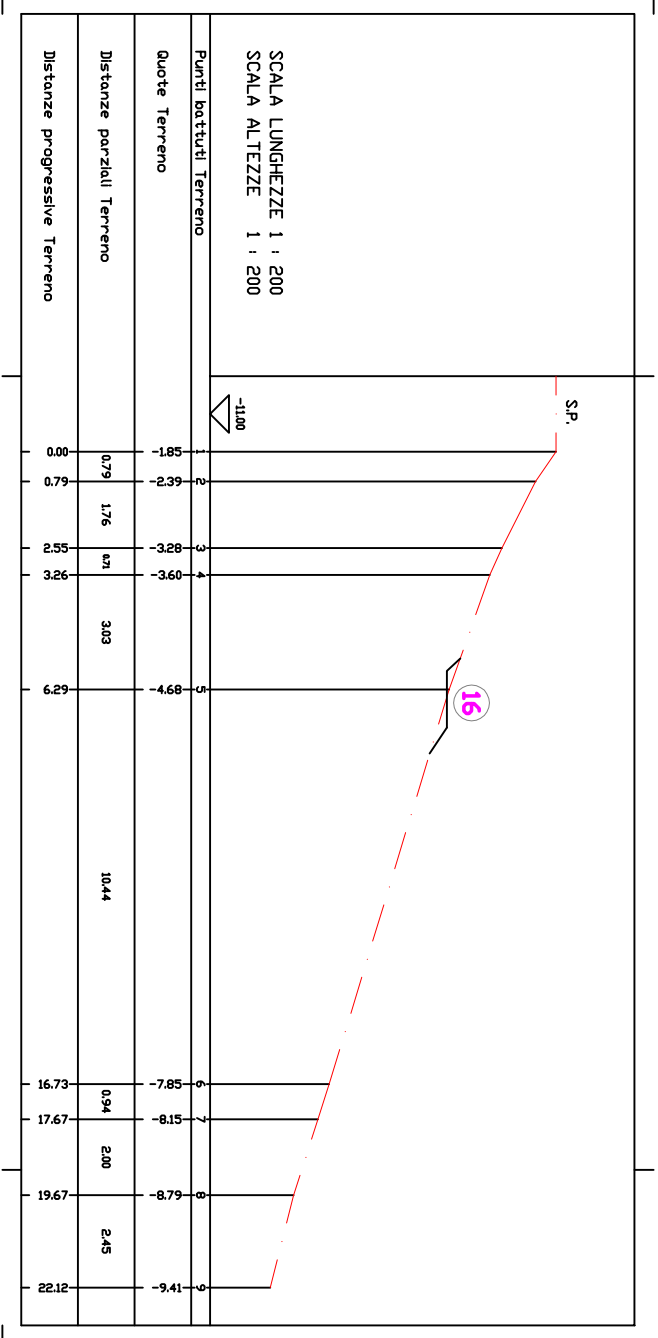
PROFILO LONGITUDINALE P1 rapp. 1:200



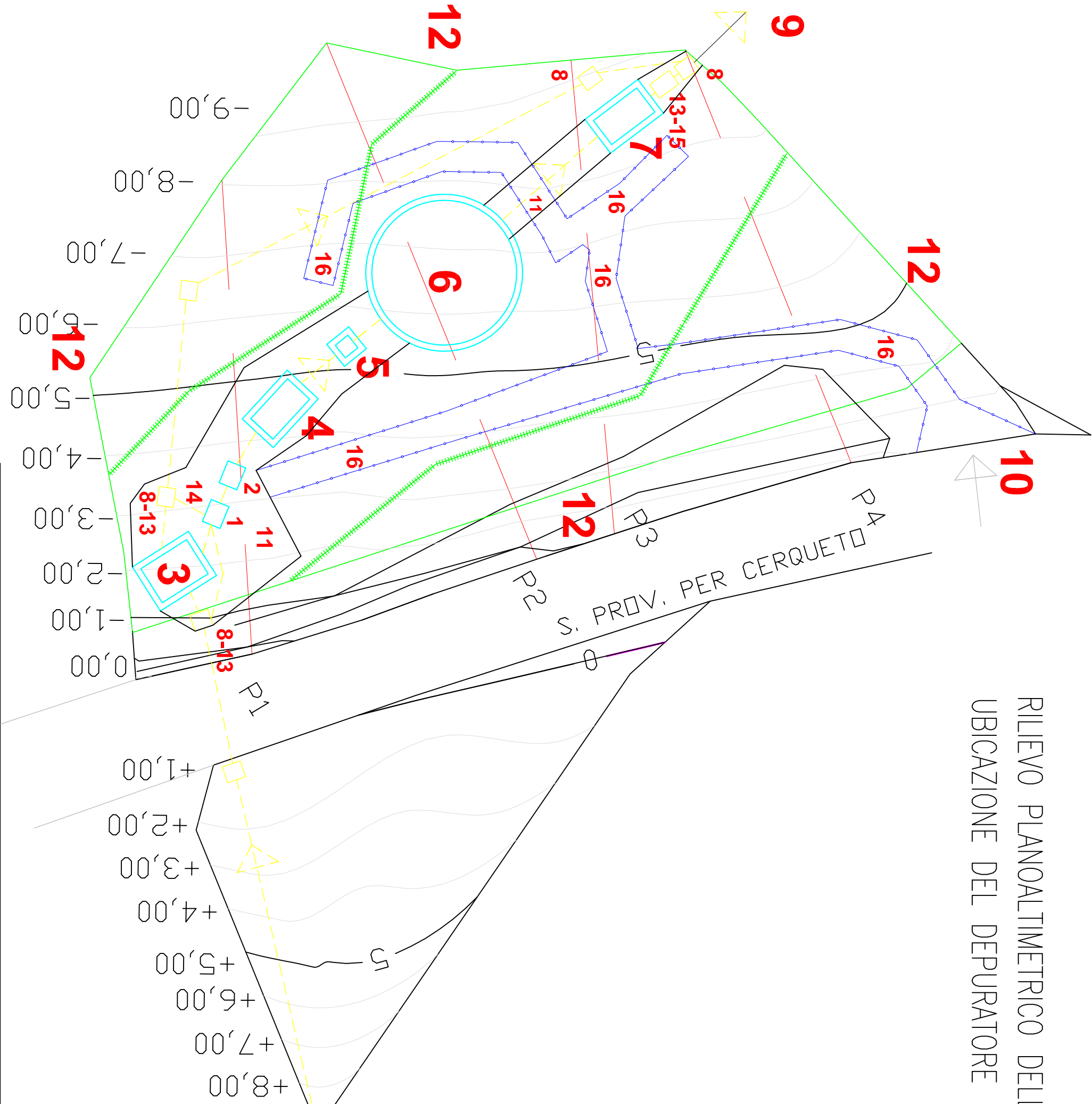
PROFILO LONGITUDINALE P2 rapp. 1:200



PROFILO LONGITUDINALE P3 rapp. 1:200



PROFILO LONGITUDINALE P4 rapp. 1:200



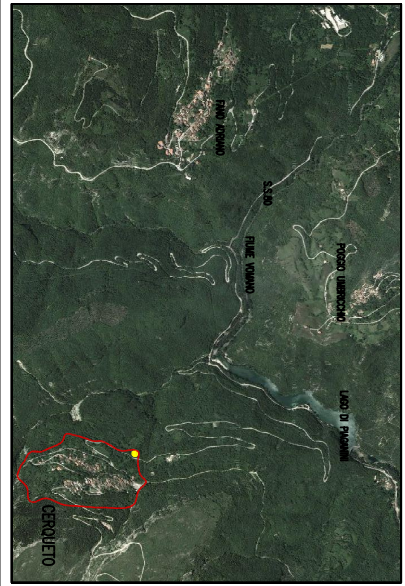
RILIEVO PLANALTIMETRICO DELL'AREA DI UBICAZIONE DEL DEPURATORE rapp. 1:200

LEGENDA:
RETI FOGNANTI DI RACCORDO
DA REALIZZARE

- 1 POZZETTO GRIGIATURA
- 2 POZZETTO DEGRASSATORE
- 3 VASCA RACCOLTA ACQUA PRIMA PIOGGIA CON SFIORATORE E MISURATORE DI PORTATA
- 4 TRATTAMENTO PRIMARIO A MEZZO DI VASCA IMHOFF
- 5 POZZETTO O A CACCIATA
- 6 IMPIANTO A LETTO PERCOLATORE
- 7 TRATTAMENTO SECONDARIO A MEZZO DI VASCA IMHOFF
- 8 POZZETTO DI CONTROLLO E PRELIEVO CAMPIONI
- 9 RETE/PUNTO DI SCARICO ACQUE DEPURATE
- 10 ACCESSO PEDONALE ALL'IMPIANTO
- 11 AREA INTERESSATA DALLA RACCOLTA ACQUA DI 1° PIOGGIA (IMPERMEABILIZZATA) DA CONVOGLIARE IN TESTA ALL'IMPIANTO
- 12 RECINZIONE AREA IMPIANTO CON SCHERMATURA E PROTEZIONE CON PANTUMAZIONI ARBOREE
- 13 MISURATORE DI PORTATA
- 14 BYPASS PER LAVORI TEMPORANEI DI MANUTENZIONE E PULIZIA
- 15 TRATTAMENTO FINALE CON ACIDO PERACETICO
- 16 VALETTI PEDONALI INTERNI ALL'AREA DELL'IMPIANTO
- 17 CUNETTA IN TERRA PER REGIMAZIONE ACQUE DI DILAVAMENTO

COMUNE DI FANO ADRIANO
Provincia di Teramo

PROGETTO PER L'ADEGUAMENTO DELL'IMPIANTO DI
DEPURAZIONE DELLE ACQUE REFLUE IN FRAZIONE CERQUETTO



PROGETTISTA:
Ing. Mauro Di Giandomenico

COMITENTE:
AMMINISTRAZIONE COMUNALE DI FANO ADRIANO

TRACIA N. 09
SCALA VARIE

ELABORATO:
PROGETTO DEF/ESECUTIVO

SERIE
PLANIMETRIE E PROFILI A CURVE DI LIVELLO CON RIPORTATE LE PREVISIONI DI PROGETTO E I RILEVI PLANALTIMETRICI